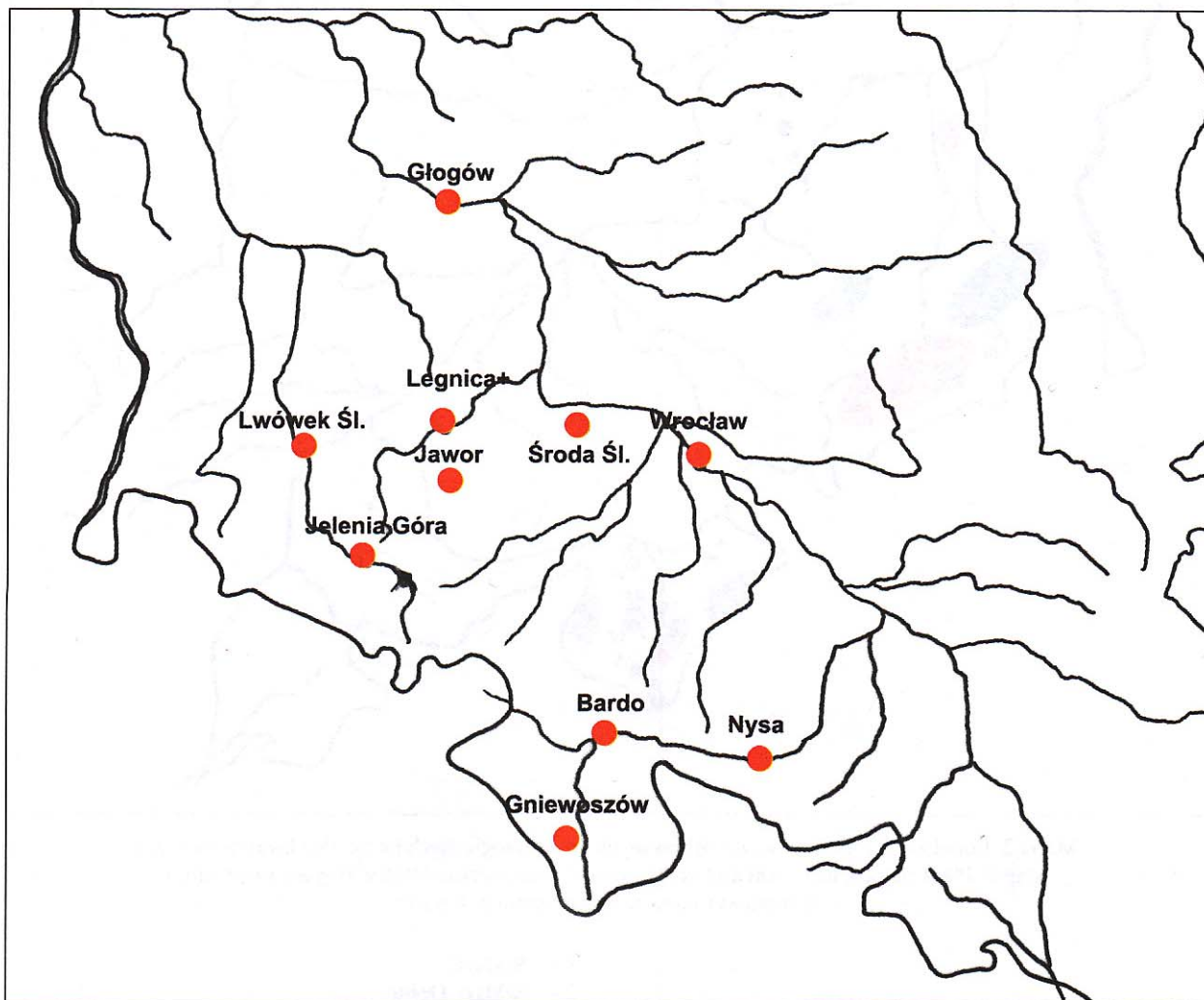
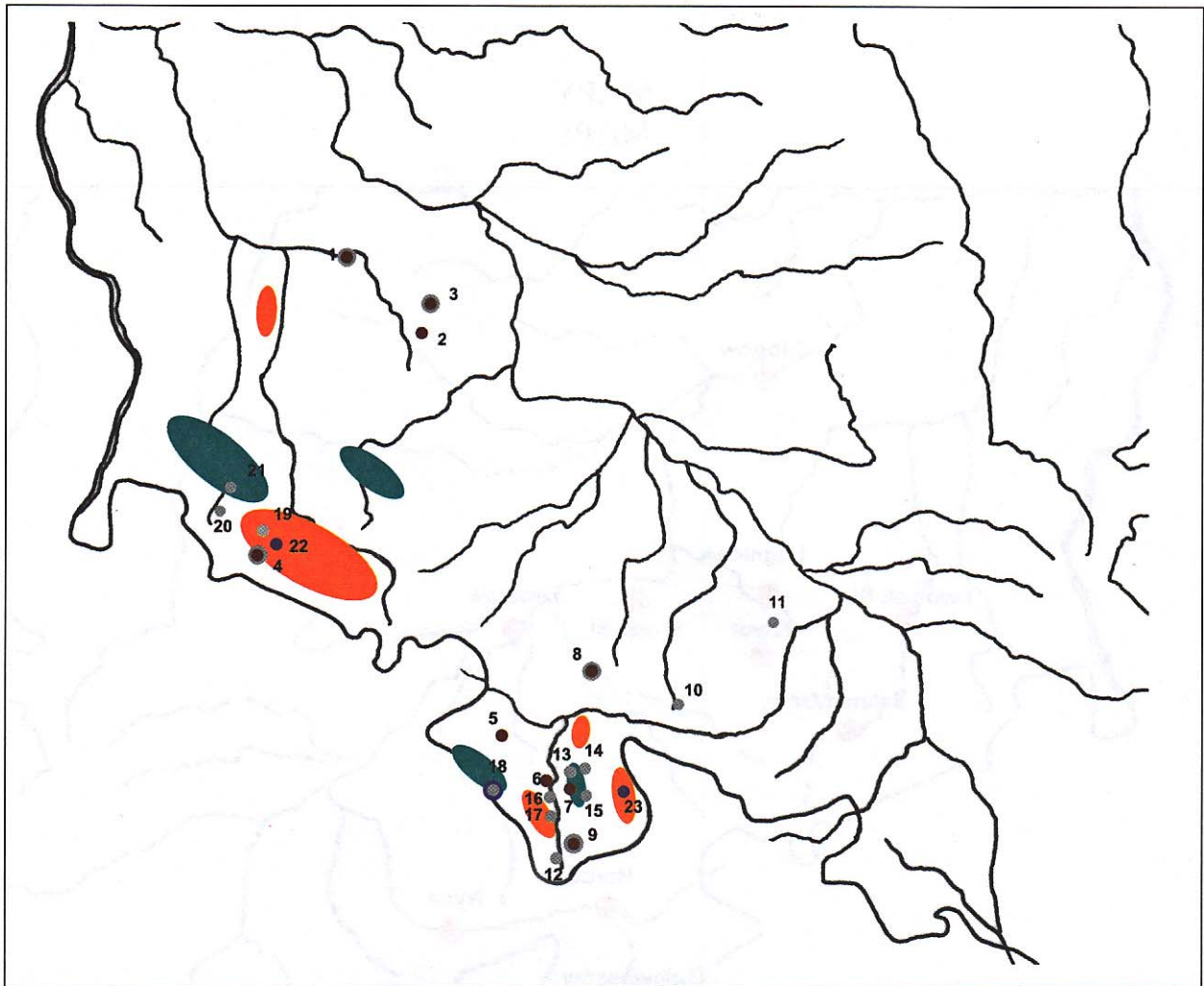







MAPY  
MAPS



Mapa 1. Miejscowości, z których pochodzą zabytki szklane  
Map 1. Location of glass finds



Mapa 2. Lokalizacja toponimów, źródeł pisanych i archeologicznych na tle złóż kwarcu i wapienia  
 Map 2. Place names, historical and archeological sources associated with glass production  
 in relation to quartz and limestone deposits

- |  |  |
|--|--|
| <p><u>Legenda:</u><br/><u>Legend:</u></p> <ul style="list-style-type: none"> <li> zasięg występowania złóż kwarcu<br/>quartz</li> <li> zasięg występowania złóż wapienia<br/>limestone</li> <li> toponimy<br/>place names</li> <li> źródła pisane<br/>historical sources</li> <li> źródła archeologiczne<br/>archeological sources</li> </ul> | <ul style="list-style-type: none"> <li>1 – Szklarki</li> <li>2 – Szklary Dolne</li> <li>3 – Szklary Górne</li> <li>4 – Szklarska Poręba</li> <li>5 – Szklana Góra</li> <li>6 – Szklarka</li> <li>7 – Szklary</li> <li>8 – Szklary</li> <li>9 – Szklarnia</li> <li>10 – Szklarka</li> <li>11 – Szklary</li> <li>12 – Międzyzlesie</li> <li>13 – Idzików</li> <li>14 – Marcinków</li> <li>15 – Międzygórze</li> <li>16 – Długopole Górne</li> <li>17 – Różanka</li> <li>18 – Poniatów</li> <li>19 – Kopaniec</li> <li>20 – Krobice</li> <li>21 – Mirsk</li> <li>22 – Piechowice</li> <li>23 – Młynowiec</li> </ul> |
|--|--|